









-  HRANICE ŘEŠENÉHO ÚZEMÍ - SPRÁVNÍ ÚZEMÍ OBCE TYMÁKOV
-  HRANICE KATASTRÁLNÍHO ÚZEMÍ
- FLOCHY A KORIDORY S MOŽNOSTÍ VYVLASTNĚNÍ**
-  VEŘEJNÉ PROSPĚŠNÁ STAVBA
-  VPS DOPRAVNÍ INFRASTRUKTURY
-  VTX VPS TECHNICKÉ INFRASTRUKTURY
-  VTX VPS TECHNICKÉ INFRASTRUKTURY
-  VEŘEJNÉ PROSPĚŠNÉ OPATŘENÍ
-  VPO PRO VYTVÁŘENÍ PRVŮ ÚZEMNÍHO SYSTÉMU EKOLOGICKÉ STABILITY



ÚZEMNÍ PLÁN TYMÁKOV
ÚPLNÉ ZNĚNÍ PO VYDÁNÍ ZMĚNY Č.1

... krok po kroku získáte náskok!

ZÁZNAM O ÚČINNOSTI OPATŘENÍ OBECNÉ PŮVAHY

SPRAVNÍ ORGÁN, KTERÝ ÚP VYDAL: ZASTUPITELSTVO OBCE TYMÁKOV

POŘADKOVÉ ČÍSLO ÚPLNÉHO ZNĚNÍ: 1

CELKOVÝ DATUM NÁSTUPU ÚČINNOSTI:

ÚPLNĚNÍ A PŘÍKLADNÉ FUNKCE SPRÁVNĚNÍ ÚŘADNÍ OSOBY POŘIZOVATELE:

NAJEDNÁNÍ MĚSTA PLZEŇ, ODBOR STAVBY A ÚPRAVY: Ing. arch. Petr Blahůšek

OTISK ÚŘEDNÍHO RAZÍTKA, PODPIS OPRAVNĚNÉ ÚŘADNÍ OSOBY POŘIZOVATELE: