








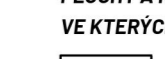

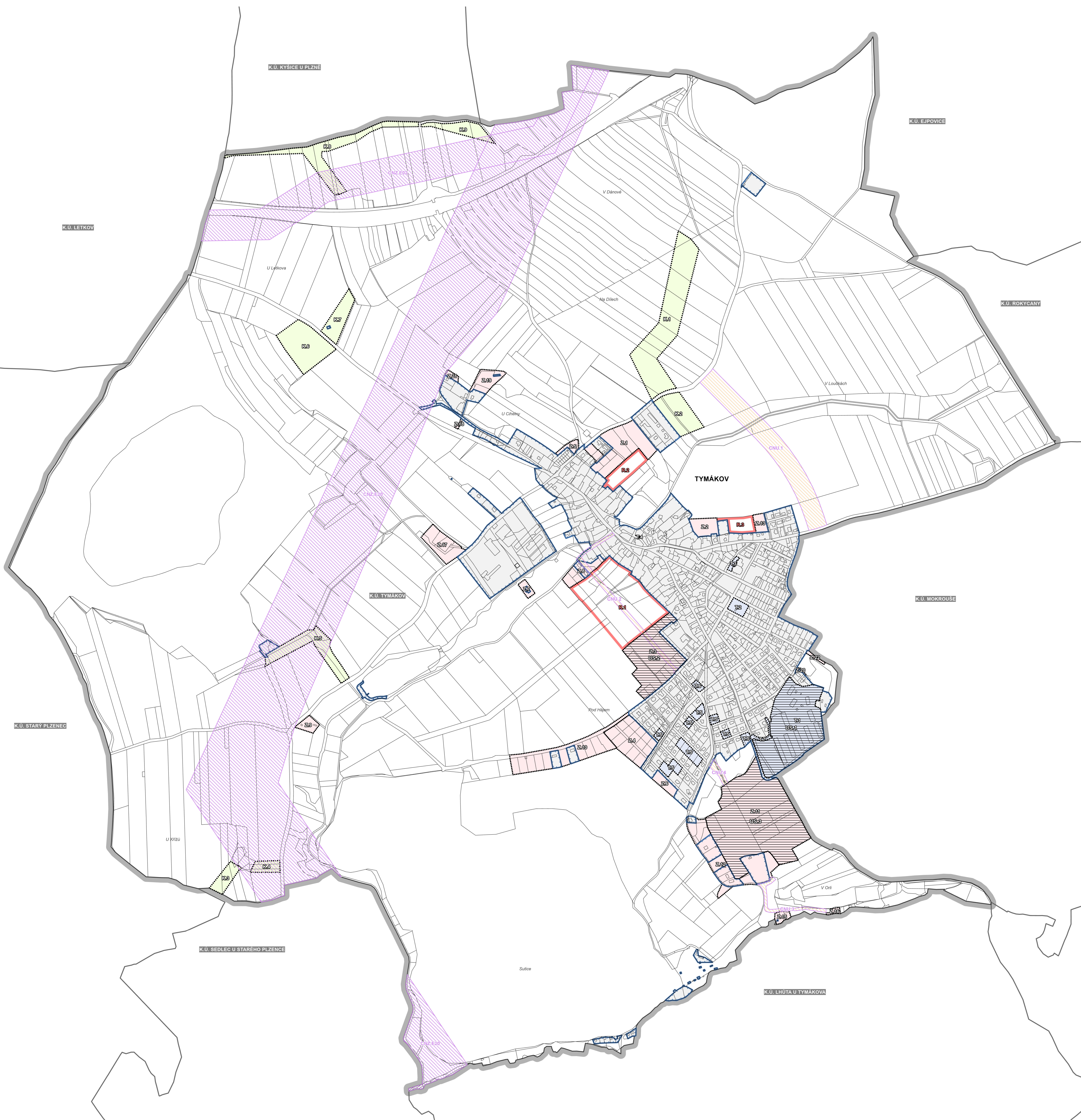


ÚPLNÉ ZNĚNÍ ÚP TYMÁKOV

PO VYDÁNÍ ZMĚNY Č.1

okr. Plzeň - město

-  HRANICE ŘEŠENÉHO ÚZEMÍ - SPRÁVNÍ ÚZEMÍ OBCE TYMÁKOV
-  HRANICE KATASTRÁLNÍHO ÚZEMÍ
-  ZASTAVĚNÉ ÚZEMÍ VYMEZENÉ KE DNI 20.11.2024
-  ZASTAVITELNÉ PLOCHY
-  TRANSFORMAČNÍ PLOCHY
-  PLOCHY ZMĚN V KRAJINĚ
-  ÚZEMNÍ REZERVY
-  KORIDOR ODPRÁVNÍ INFRASTRUKTURY
-  KORIDOR TECHNICKÉ INFRASTRUKTURY
-  PLOCHY A KORIDORY, VE KTERÝCH JE ROZHODOVÁNÍ O ZMĚNÁCH V ÚZEMÍ PODMÍNĚNO:
-  ZPRACOVÁNÍ ÚZEMNÍ STUDIE



ÚZEMNÍ PLÁN TYMÁKOV
ÚPLNÉ ZNĚNÍ PO VYDÁNÍ ZMĚNY Č.1

krok po kroku získáte následně

ZÁZNAM O ÚČINNOSTI OPATŘENÍ OBECNÉ PŮVAHY

SPRAVNÍ ÚPRAVA: VLASTNÍ ÚPRAVA: ZASTAVITELSTVO OBCE TYMÁKOV

POŘÍDIL: OBLASTNÍ ÚŘEDNÍ ZNĚNÍ:

DATEM NÁSTUPU ÚČINNOSTI: _____

JMÉNO A PŘÍJMĚNÉ FUNKCE OPRAVNĚNÉ ÚŘEDNÍ OSOBY POŘÍZOVATELE: _____

HAJOSTRÁŇ MĚSTA PLZEŇ, odbor stavebního správy, Ing. arch. Petr Blatný

OTISK ÚŘEDNÍHO RAZÍTKA, PODPIS OPRAVNĚNÉ ÚŘEDNÍ OSOBY POŘÍZOVATELE: _____