








-  HRANICE ŘEŠENÉHO ÚZEMÍ - SPRÁVNÍ ÚZEMÍ OBCE TYMÁKOV
-  HRANICE KATASTRÁLNÍHO ÚZEMÍ
- FLOCHY A KORIDORY S MOŽNOSTÍ VYVLASTNĚNÍ**
-  VEREJNÉ PROSPĚŠNÁ STAVBA
-  VPS DOPRAVNÍ INFRASTRUKTURY
-  VPS TECHNICKÉ INFRASTRUKTURY
-  VEREJNÉ PROSPĚŠNÉ OPATŘENÍ
-  VPO PRO VYTVÁŘENÍ PRVŮ ÚZEMNÍHO SYSTÉMU EKOLOGICKÉ STABILITY



ÚZEMNÍ PLÁN TYMÁKOV
ÚPLNÉ ZNĚNÍ PO VYDÁNÍ ZMĚNY Č.1

krok po kroku získáte náskok!

ZÁZNAM O ÚČINNOSTI OPATŘENÍ OBECNÉ PŮVAHY

SPRAVNÍ ÚŘADNÍ KTERÝ ÚPŮ VYDAL: ZASTUPITELSTVO OBCE TYMÁKOV
 POŘÍZOVATEL ÚPŮ: PROJEKČNÍ ÚSTAV PROJEKČNÍ ZNĚNÍ 1
 DATUM NÁBYTÍ ÚČINNOSTI: _____
 JEMÉ A PŘÍKMNÉ FUNKCE OPRAVNĚNÉ ÚŘADNÍ POŘÍZOVATELE: _____
 NADŠTÁTĚ HĚSTA PLZEŇ, odbor stavebního správní, Ing. arch. Petr Blahoslav
 ODK ÚŘEDNÍHO HADZKA, POPIS OPRAVNĚNÉ ÚŘADNÍ OSOBY POŘÍZOVATELE: _____