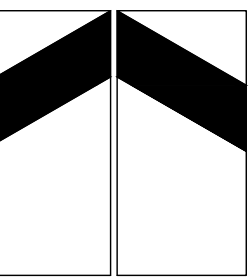


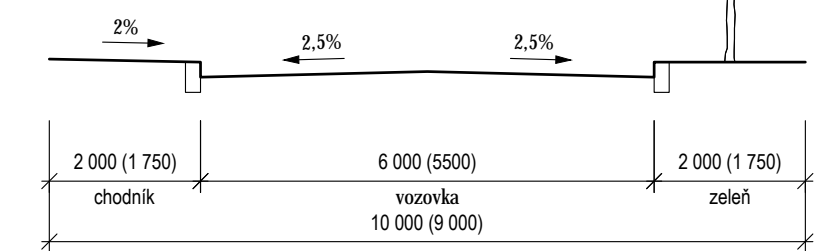
územní studie Tymákov

„plocha sportu a rekreace“ v jihovýchodní části obce

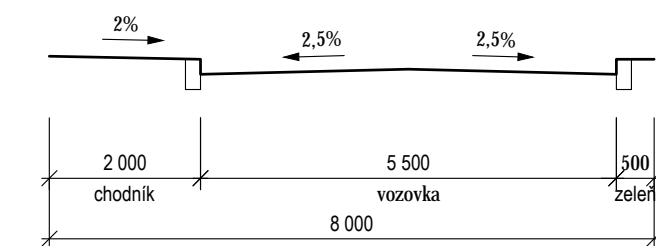


stav	návrh	popis
		hranice k.ú. obce Tymákov
		hranice řešeného území
		místní komunikace obslužné (C3)
		místní komunikace zklidněné (D1)
		síjzdňý chodník

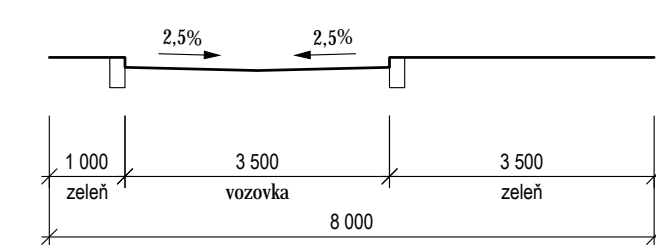
komunikace funkční třídy C3
šířka 10 (9) metrů



komunikace funkční třídy C3
šířka 8 metrů



komunikace zklidněná D
šířka 8 metrů



- 1-11 ● pozemky s rekreační funkcí - 1. etapa
 - 12-22 ● pozemky s rekreační funkcí - 2. etapa
 - 23 ● nádoby na odpad
 - 24, 25 ● čerpací stanice kanalizace
 - 26 ● obslužná komunikace (C)
 - 27, 28, 29 ● obslužná komunikace (D)
 - 30 ● rozšíření komunikace v lese (C)
 - 31 ● pěší komunikace
 - 32, 33 ● koridor pro technickou infrastrukturu (chodník)
- Poznámka: pozemek 4 je možno rozdělit na dva pozemky

digitální zpracování: Ing. Tomáš Křivanec, A1atelier, Jiráskovo náměstí 678/33, Plzeň

autor: Ing. arch. Petr Tauš autorizovaný architekt ČKA 01041		
zpracoval: Libor Boula, Ing. arch. Petr Tauš	formát	740/540
pořizovatel: Magistrát města Plzně, odbor stavebně správní	datum	06/2017
		měřítko
c) dopravní infrastruktura		

