



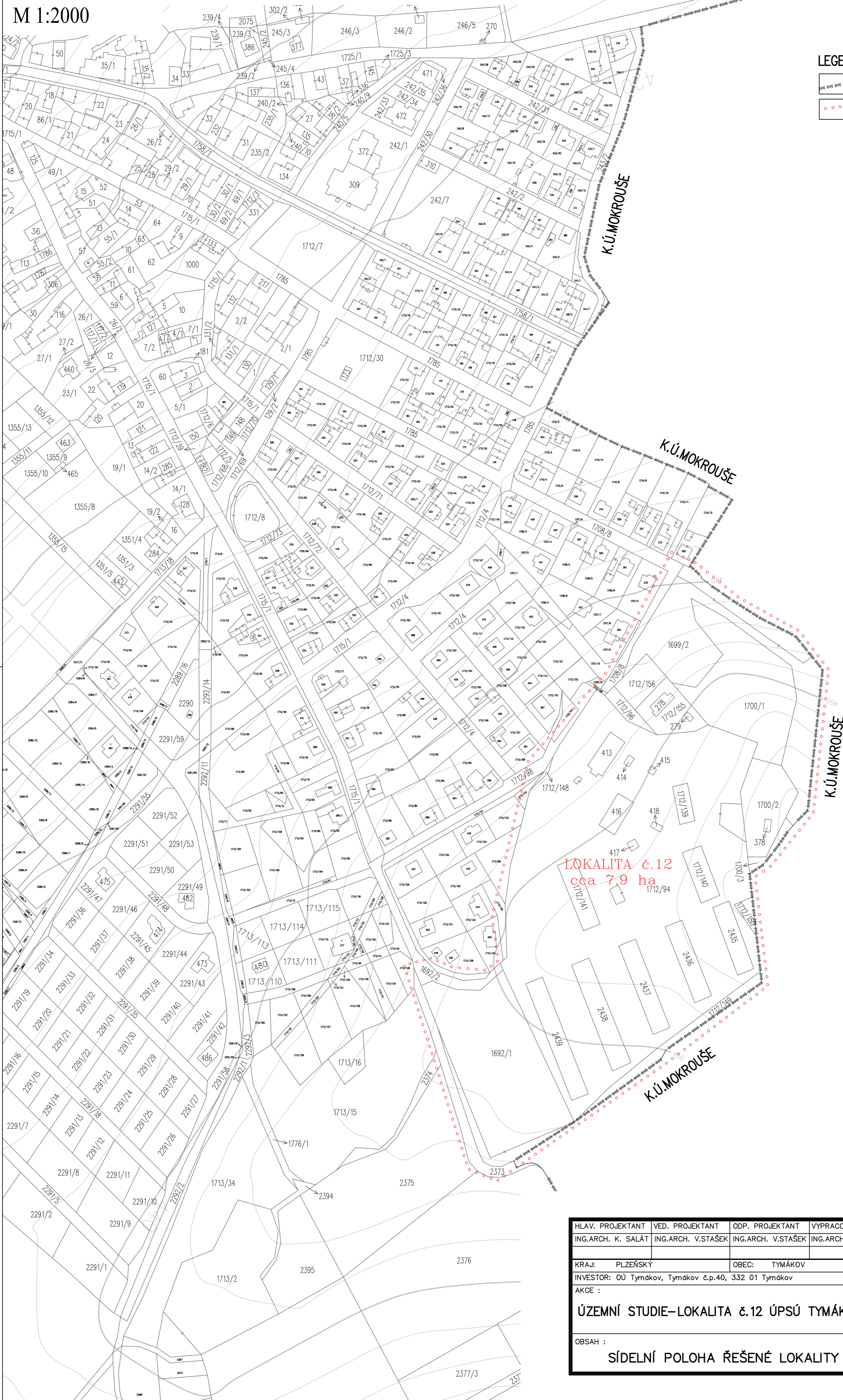
# ÚZEMNÍ STUDIE - LOKALITA č.12 ÚPSÚ TYMÁKOV

## SÍDELNÍ POLOHA ŘEŠENÉ LOKALITY


M 1:2000


### LEGENDA:

-  HRANICE KATASTRÁLNÍHO ÚZEMÍ
-  HRANICE ŘEŠENÉHO ÚZEMÍ



LOKALITA č.12  
cca 7,9 ha



HLAV. PROJEKTANT ING.ARCH. K. SALÁT	VED. PROJEKTANT ING.ARCH. V.STAŠEK	ODP. PROJEKTANT ING.ARCH. V.STAŠEK	VYPRACOVAL ING.ARCH. V.STAŠEK	
KRAJ: PLZEŇSKÝ		OBEČ: TYMÁKOV		
INVESTOR: OÚ Týmákov, Týmákov č.p.40, 332 01 Týmákov				FORMÁT 6 A3
AKCE :				DATUM 02/2011
<b>ÚZEMNÍ STUDIE-LOKALITA č.12 ÚPSÚ TYMÁKOV</b> SÍDELNÍ POLOHA ŘEŠENÉ LOKALITY				STUPEŇ STUDIE
				ČÍS. ZAKÁZKY 11 023
				MĚŘÍTKO 1 : 2000
OBSAH :				ČÍSLO VÝKRESU B.1