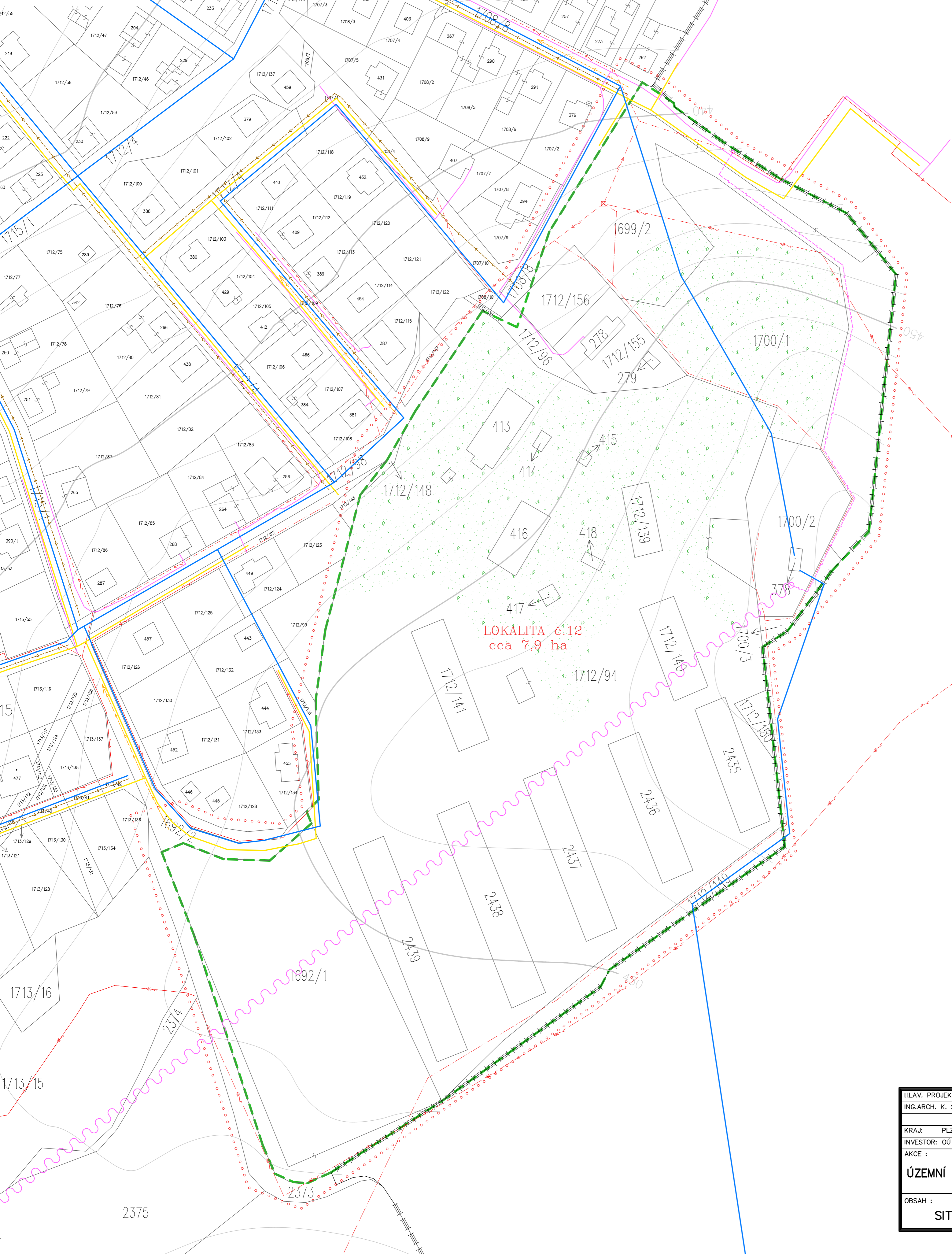









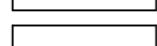
ÚZEMNÍ STUDIE - LOKALITA č.12 ÚPSÚ TYMÁKOV

SITUACE STÁVAJÍCÍHO STAVU


M 1:1000



LEGENDA:

-  HRANICE KATASTRÁLNÍHO ÚZEMÍ
-  ÚZEMÍ VYMEZENÉ ZMĚNOU č.2 ÚPSÚ PRO ZPRACOVÁNÍ STUDIE
-  HRANICE ŘEŠENÉHO ÚZEMÍ
-  VZROSTLÁ ZELEŇ
-  KANALIZACE SPLAŠKOVÁ
-  KANALIZACE DEŠŤOVÁ
-  VODOVOD
-  STL PLYNOVOD
-  SDĚLOVACÍ KABEL TELEFONICA O2
-  ELEKTROPŘÍPOJKA VODAFONE
-  MIKROVLNNÝ SPOJ VODAFONE
-  VZDUŠNÉ VEDENÍ VN
-  VZDUŠNÉ VEDENÍ NN
-  ZEMNÍ VEDENÍ VN
-  ZEMNÍ VEDENÍ NN
-  EL. VEDENÍ - CIZÍ (ZDROJ ČEZ)

LOKALITA č.12
cca 7,9 ha



HLAV. PROJEKTANT ING.ARCH. K. SALÁT	VED. PROJEKTANT ING.ARCH. V.STAŠEK	ODP. PROJEKTANT ING.ARCH. V.STAŠEK	VYPRACOVAL ING.ARCH. V.STAŠEK
KRAJ: PLZEŇSKÝ		OBEC: TYMÁKOV	
INVESTOR: OÚ Týmákov, Týmákov č.p.40, 332 01 Týmákov			
AKCE :			
ÚZEMNÍ STUDIE-LOKALITA č.12 ÚPSÚ TYMÁKOV			
OBSAH :			
SITUACE STÁVAJÍCÍHO STAVU			B.2

