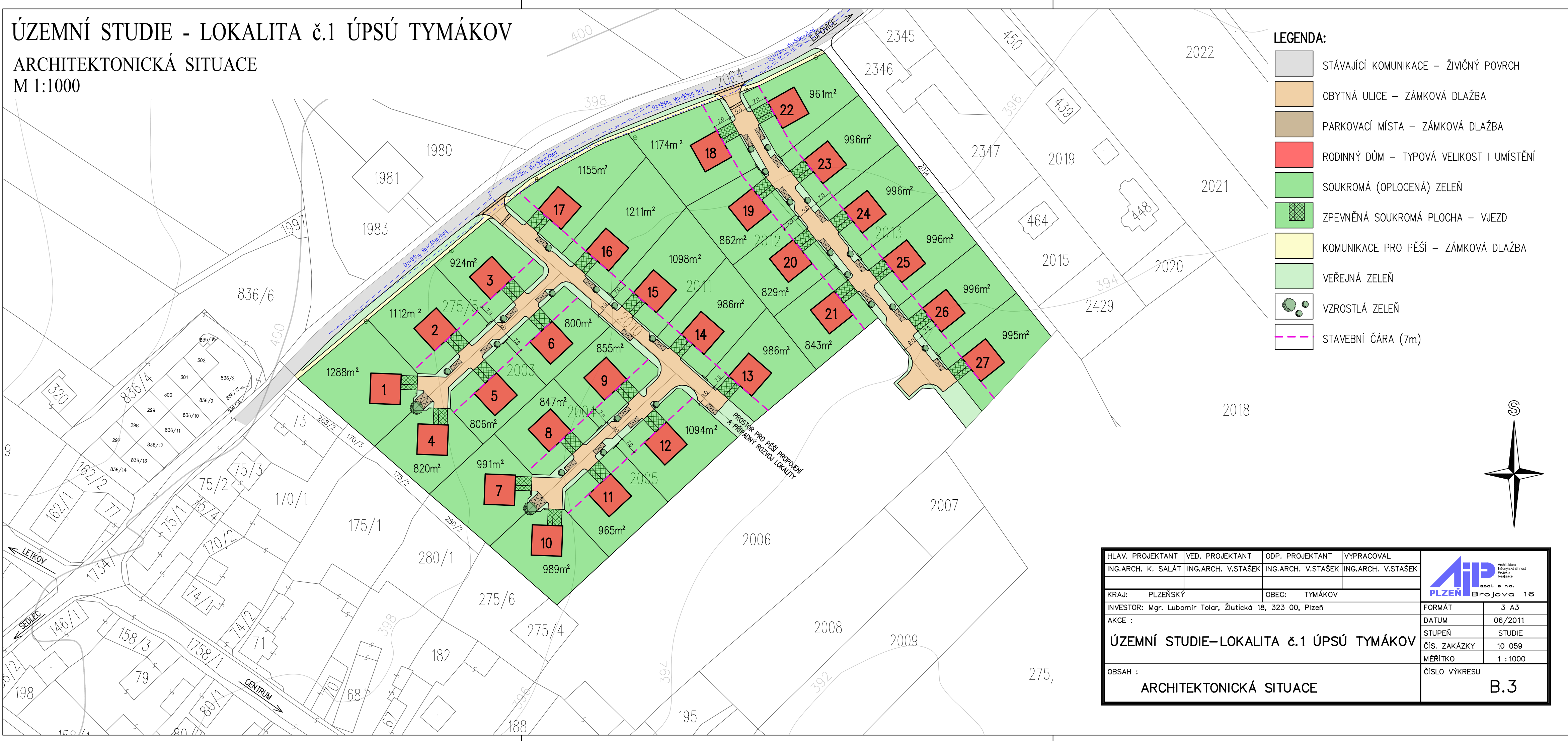




# ÚZEMNÍ STUDIE - LOKALITA č.1 ÚPSÚ TYMÁKOV

ARCHITEKTONICKÁ SITUACE  
M 1:1000



- LEGENDA:**
- STÁVAJÍCÍ KOMUNIKACE – ŽIVIČNÝ POVRCH
  - OBYTNÁ ULICE – ZÁMKOVÁ DLAŽBA
  - PARKOVACÍ MÍSTA – ZÁMKOVÁ DLAŽBA
  - RODINNÝ DŮM – TYPOVÁ VELIKOST I UMÍSTĚNÍ
  - SOUKROMÁ (OPLOCENÁ) ZELEŇ
  - ZPEVNĚNÁ SOUKROMÁ PLOCHA – VJEZD
  - KOMUNIKACE PRO PĚŠÍ – ZÁMKOVÁ DLAŽBA
  - VEŘEJNÁ ZELEŇ
  - VZROSTLÁ ZELEŇ
  - STAVEBNÍ ČÁRA (7m)



HLAV. PROJEKTANT ING.ARCH. K. SALÁT	VED. PROJEKTANT ING.ARCH. V.STAŠEK	ODP. PROJEKTANT ING.ARCH. V.STAŠEK	VYPRACOVAL ING.ARCH. V.STAŠEK	
KRAJ: PLZEŇSKÝ		OBEC: TYMÁKOV		
INVESTOR: Mgr. Lubomír Tolar, Žlutická 18, 323 00, Plzeň				FORMÁT 3 A3
AKCE :				DATUM 06/2011
<b>ÚZEMNÍ STUDIE–LOKALITA č.1 ÚPSÚ TYMÁKOV</b>				STUPEŇ STUDIE
				ČÍS. ZAKÁZKY 10 059
OBSAH :				MĚŘÍTKO 1 : 1000
				ČÍSLO VÝKRESU <b>B.3</b>
<b>ARCHITEKTONICKÁ SITUACE</b>				